

**Projekce dopravní Filip s.r.o.
Švermova 1338
413 01 Roudnice nad Labem**

Doporučeně

Váš dopis značka/ze dne

naše značka
25-00147

vyřizuje/linka
Kubíková
417 941717

Teplice
20.1.2025

Zaslání souhlasu vlastníka pozemku

Vážená paní Moravcová,

v příloze Vám zasíláme souhlas vlastníka pozemku na stavbu „Teplice – navýšení kapacity parkovacích stání v ul. Trnovanská“ – parcela p.č. 1942/7 a 1940/10, k.ú. Teplice - Trnovany.

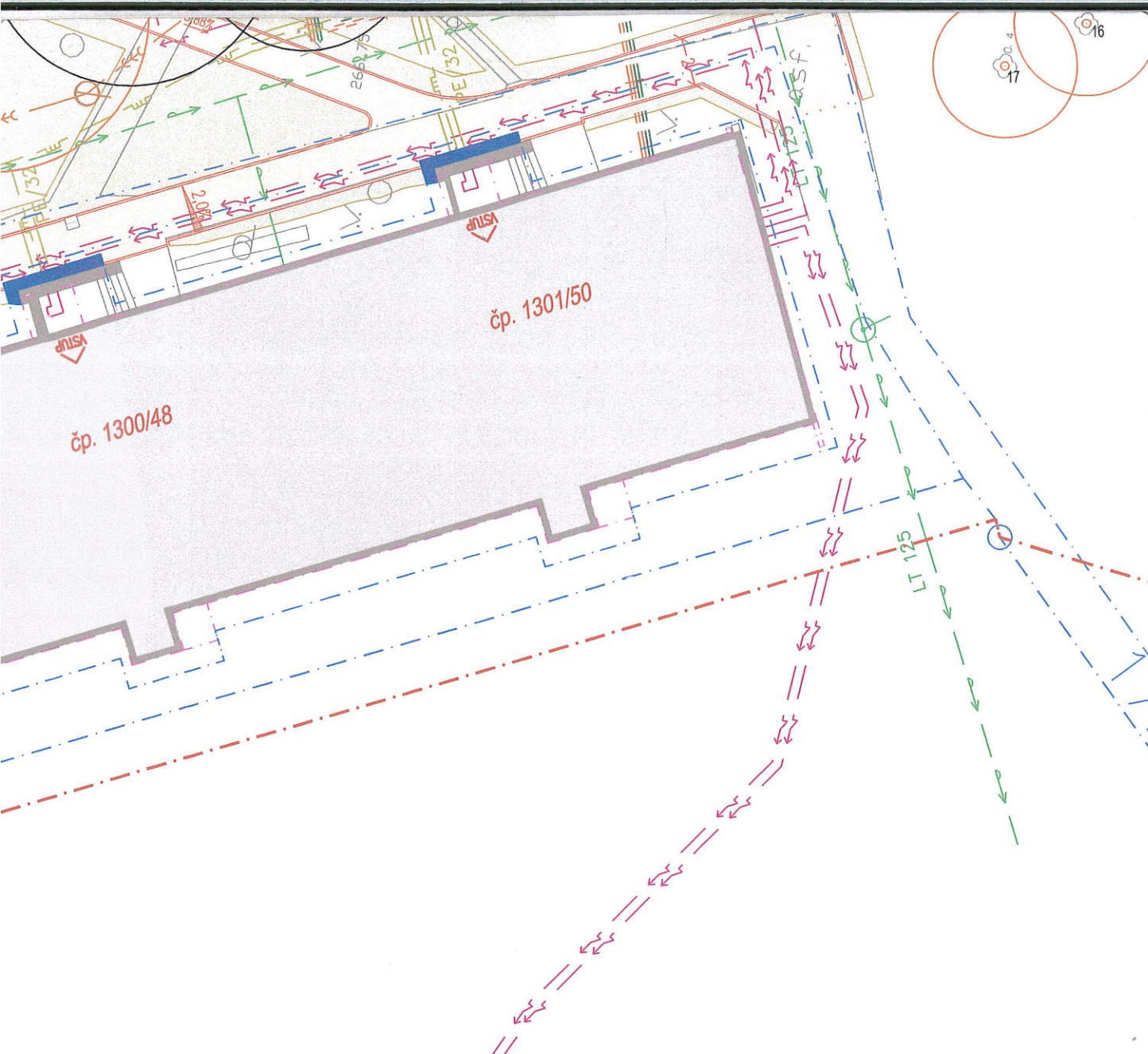
Za Stavební bytové družstvo "Mír" Teplice



SBD mír
Gagarinova 1558, 415 01 Teplice
vedoucí technického oddělení

Andrea Kubíková
vedoucí technického oddělení

Přílohy: 1 souhlas vlastníka



- Osa komunikace
- Betonová obruba tl. 15 cm; snížená podsádka
- Betonová obruba tl. 10 cm; snížená podsádka
- Betonová obruba tl. 8 cm; snížená podsádka
- Betonová sklopená obruba tl. 30 cm (□)
- Betonová palisáda 160/160/400-1000
- Ocelová obruba (pásovina)
- Rampy
- Hranice úprav
- 2,0% Směr a sklon odvodnění
- 2,5% Sklon zpevněné plochy
- Směr odtoku srážkové vody
- Vozovka - asfaltobeton, plná konstrukce
- Vozovka - asfaltobeton, rekonstrukce
- Vozovka - betonová dlažba, plná konstrukce
- Vozovka, rampy - beton, plná konstrukce
- Vjezd IZS - drenážní dlažba
- Parkovací stání / vjezd - betonová dlažba
- Parkovací stání - drenážní dlažba
- Chodník - betonová dlažba
- Opatření pro nevidomé
- Opatření pro nevidomé - hladká deska betonová
- Plocha zeleně zatravnění
- Schodiště - L-prefabrikát
- Polopodzemní kontejnery
- Madlo

Legenda - dopravní značení

- Vodorovné dopravní značení - bílé
- Vodorovné dopravní značení kontrastní betonová dlažba - černá
- Svislé dopravní značení - nové
- Svislé dopravní značení - stávající
- Svislé dopravní značení - rušené
- Svislé dopravní značení - přesun

- Vpust uliční - nová / stávající / rušená
- Nová přípojka uliční vpusti DN150
- Podélná drenáž DN160

SO401 VEŘEJNÉ OSVĚTLENÍ

- Podzemní kabelové vedení VO - rušené
- Rušený stožár VO
- Podzemní kabelové vedení VO - nové
- Nový stožár VO
- Nový stožár - osvětlení přechodu
- Výměna stávajícího stožáru VO
- Stávající stožár VO

SO801 KRAJINÁŘSKÉ ÚPRAVY

- Trvalkový záhon mulčovaný štěrkem - navrhovaný
- Půdopokryvný záhon - navrhovaný
- Keřový záhon mulčovaný štěrkem - navrhovaný
- Trávník intenzivní setý - nově založený
- Živý plot - navrhovaný
- Rozsah výkopu pro prokořenitelnou vrstvu (strukturní substrát)
- Strom nový 33 ks / Strom vícekmenný 12 ks
- Strom stávající sadovnické hodnoty III průměrná dřevina, perspektivní
- Strom stávající sadovnické hodnoty IV podprůměrná dřevina, neperspektivní
- Strom stávající sadovnické hodnoty V uhynulá, nebo výrazně neprosperující dřevina
- Strom navržený ke kácení vyžadující povolení
- Strom navržený ke kácení nevyžadující povolení
- Keř, nebo skupina keřů určeno k ponechání
- Keř, nebo skupina keřů určeno ke kácení
- 1/K1 Označení stromu / keře určeného k ponechání
- 1/K1 Označení stromu / keře určeného ke kácení

Legenda - katastr:


- 370/1 Pozemky KN
- Hranice pozemků KN
- Slučková čára
- Hranice katastrálního území

Souhlas vlastníka pozemku k umístění a provedení stavebního záměru ve smyslu § 187 Stavebního zákona.

vlastník: Stavební bytové družstvo "Mír" Teplice
IČO: 00035351
sídlo: Gagarinova 1558, Trnovany, 41501 Teplice

Pozemky p.č.: 1942/7; 1940/10
k. ú.: Teplice - Trnovany (766259)

zábor: 5,8 m² (p.č. 1942/7) 10,67 m² (p.č. 1940/10)

podpis:  **Adam Šedý**
Gagarinova 1558, 415 01 Teplice
vedoucí technického oddělení

IS zakresleny dle podkladů správců. Před zahájením prací je nutné vytyčení, případně ověření kopanými sondami. V ochranném pásmu IS nebude k výkopům použito strojní techniky.

Pozice nových stromů vyznačena příslušnými symboly, finální poloha bude přesně stanovena po vytyčení všech inženýrských sítí, aby nedošlo ke kolizi výsadby a trasy IS.

| ČÍSLO REVIZE | DATUM REVIZE | POPIS REVIZE |
|--------------|--------------|--------------|
| 2. | --- | --- |
| 1. | --- | --- |

GENERÁLNÍ PROJEKTANT:



PROJEKCE DOPRAVNÍ FILIP S.R.O.
Švermova 1338, 413 01 Roudnice nad Labem tel.: 416 831 624
IČO: 28714792, DIČ: CZ28714792
HIP: Ing. Milan Tesař

SOUŘADNICOVÝ SYSTÉM S-JTSK
VÝŠKOVÝ SYSTÉM B.P.V.




OTISK RAŽITKA:

Investor: Statutární město Teplice, Náměstí Svobody 2/2, 415 95 Teplice

KÚ: Teplice - Trnovany (766259), Teplice (766003)

Zodpovědný projektant: Ing. Josef Filip, Ph.D.

Vypracoval: Ing. Milan Tesař

ZPRACOVATEL ČÁSTI:  **PROJEKCE DOPRAVNÍ**

| | | | |
|---|-------------------------|----------------|--------------|
| Datum: 12/2024 | Číslo zakázky: 23-033-3 | Formátů A4: 10 | Stupeň: DUSP |
| Zakázka: TEPLICE, NAVRŽENÍ KAPACITY PARKOVACÍCH STÁNÍ V M. TRNOVANSKÁ | Měřitko: | Paré: | |